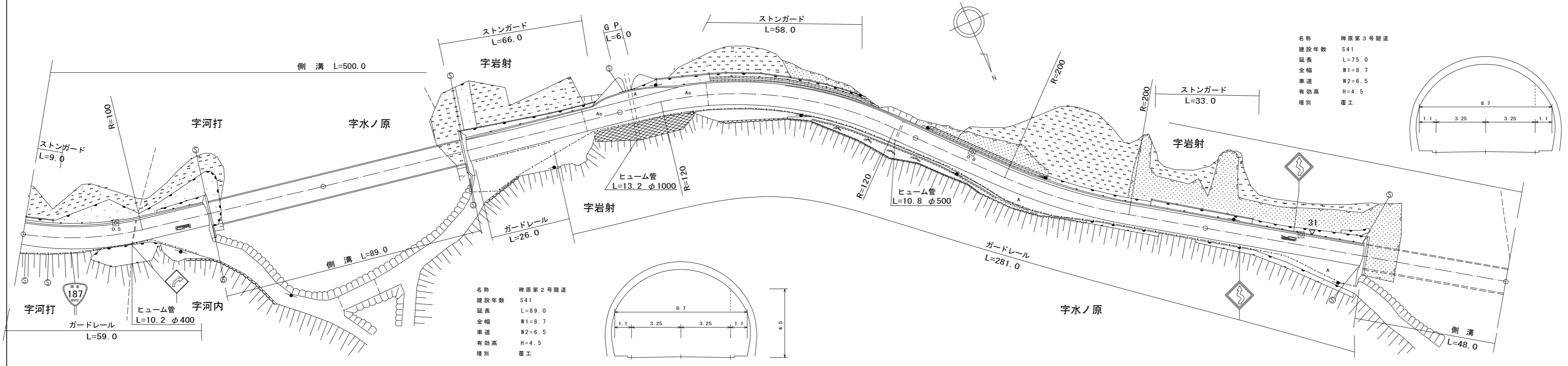
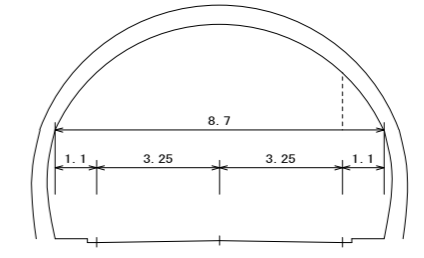


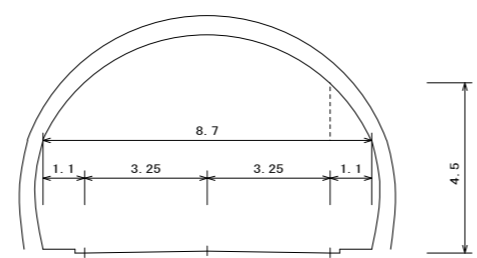
平面図  
縮尺千分の一



名称 神原第3号隧道  
 建設年数 S41  
 延長 L=75.0  
 全幅 W1=8.7  
 車道 W2=6.5  
 有効高 H=4.5  
 種別 覆工



名称 神原第2号隧道  
 建設年数 S41  
 延長 L=89.0  
 全幅 W1=8.7  
 車道 W2=6.5  
 有効高 H=4.5  
 種別 覆工



区間	番号	100.0																					200.0																					300.0																					400.0																					500.0																				
点間	距離		28.0	14.0	12.0	6.0	40.0		48.0	7.0		35.0	9.0	10.0	10.0		80.0	15.0	18.0	15.0	18.0		34.0	27.0	18.0	7.0	48.0																																																																															
全幅員内訳	全幅員	10.0	8.0	7.5	16.0	12.5	8.7		8.7	17.5	19.0		8.0	10.0	10.0	8.5		8.0	8.0	10.5	10.5	7.5		7.5	7.5	13.5	13.5	8.7	8.7																																																																													
	車道	6.5	6.5	6.5	6.5	6.5	6.5		6.5	6.5	6.5		6.5	6.5	6.5	6.5		6.5	6.5	6.5	6.5	6.5		6.5	6.5	6.5	6.5	6.5	6.5																																																																													
	歩道																																																																																																									
	左側																																																																																																									
	右側																																																																																																									
側溝	左側	0.5	0.5	0.5	0.5	0.5	0.5		0.5	0.5	0.5		0.5	0.5	0.5	0.5		0.5	0.5	0.5	0.5	0.5		0.5	0.5	0.5	0.5	0.5	0.5																																																																													
	右側																																																																																																									
	中央																																																																																																									
主要	工作物						T1058		T1058																				T1059																																																																													
路面	種別	∞																					∞																					∞																					∞																																									
舗装	区間番号	1	2	3	4	5	6	7	8																																																																																																	
		60.0	40.0	49.0	51.0	100.0	100.0	52.0	48.0																																																																																																	

道路台帳修正履歴

カルテ番号	修正内容	調整年月日	業者名
	転記	2007年3月31日	錦測量
2009-02-320	トンネル諸元変更	2010年3月31日	錦測量

路線名	一般国道 187号
図面名	118702062-00
作成年月日	2009年3月31日
縮尺	1/1000
図面番号	63
事務所名	岩国土木建築事務所