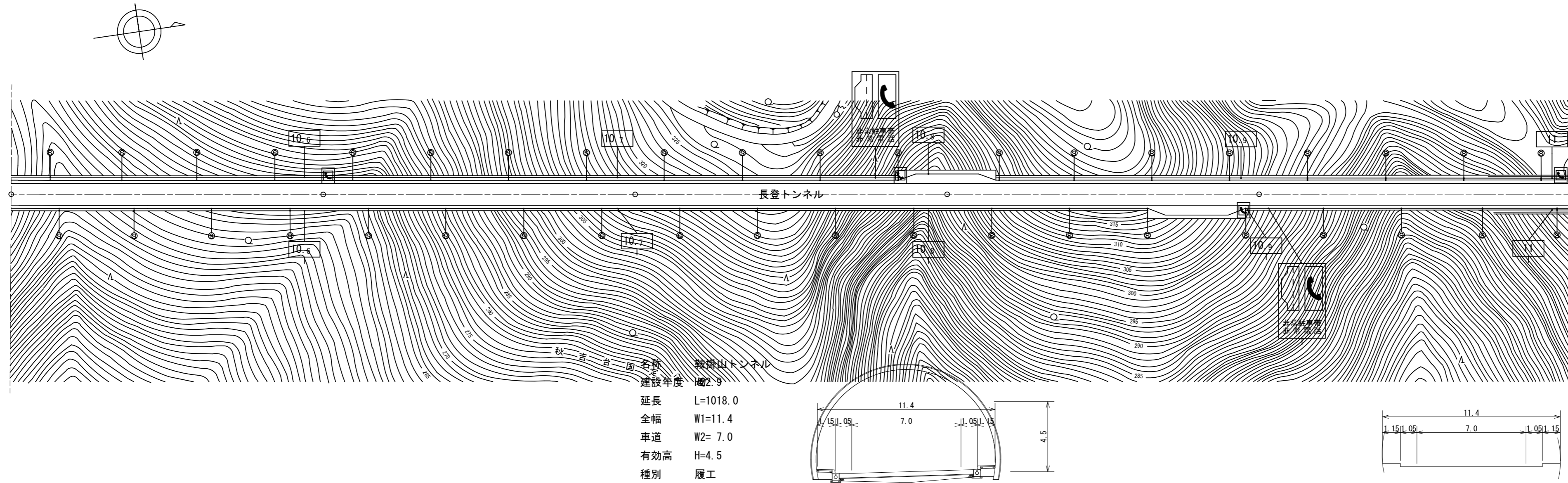

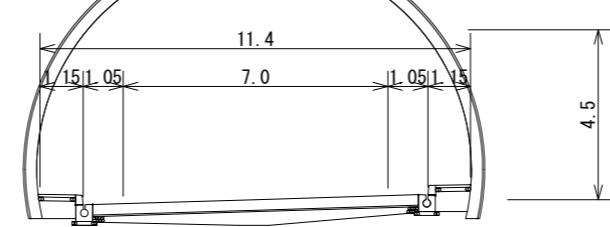


標題	路線コード	490	図面コード	27-0	路線名	一般国道490号	県名	山口県	地名	美祢市美東町長登 美東町絵堂	図面番号	27	① 現道 2 現道(分離) 3 旧道 4 新道 5 専用自歩道
----	-------	-----	-------	------	-----	----------	----	-----	----	----------------	------	----	---------------------------------

平面図
縮尺千分の一



鞍掛山トンネル
 名称 鞍掛山トンネル
 建設年度 昭29
 延長 L=1018.0
 全幅 W1=11.4
 車道 W2= 7.0
 有効高 H=4.5
 種別 覆工



区間	番号	1	2	3	4	5	6	7	8	9	10	11	12	13	500.0
点間	距離	100.0	100.0	100.0	84.4	5.5	10.1	10.1	5.5	48.7	5.6	20.2	5.5	4.4	100.0
全幅員内訳	全幅員	11.4	11.4	11.4	11.4	13.45	13.45	13.45	11.4	13.35	13.4	13.4	11.4	11.4	11.4
	車道	7.0	7.0	7.0	7.0	7.0	7.0	7.0	7.0	7.0	7.0	7.0	7.0	7.0	7.0
	歩道	1.15	1.15	1.15	1.15	1.15	1.2	1.2	1.2	1.15	1.15	1.15	1.15	1.15	1.15
	左側	1.15	1.15	1.15	1.15	1.15	1.2	1.2	1.2	1.15	1.15	1.15	1.15	1.15	1.15
	右側	1.15	1.15	1.15	1.15	1.15	1.2	1.2	1.2	1.15	1.15	1.15	1.15	1.15	1.15
路肩	左側	1.05	1.05	1.05	1.05	1.05	1.05	1.05	1.05	1.05	1.05	1.05	1.05	1.05	1.05
	右側	1.05	1.05	1.05	1.05	1.05	1.05	1.05	1.05	1.05	1.05	1.05	1.05	1.05	1.05
中央	分離帯														
	中央														
側溝	左側														
	右側														
その他															
主要	工作物	T8079	T8079	T8079	T8079	T8079	T8079	T8079	T8079	T8079	T8079	T8079	T8079	T8079	T8079
路面	種別	∞													∞
舗装	区間番号	1 100.0	2 100.0	3 100.0					4 100.0					5 100.0	

道路台帳修正履歴

カルテ番号	修正内容	調整年月日	業者名
2011-10-109	道路改良	2011.12.25	宇部セン

路線名	一般国道 490号
図面名	149010027-00
作成年月日	2011年12月25日
縮尺	1/1000
図面番号	27-00
事務所名	宇部土木建築事務所 (美祢支所)