標題	路線コード 003	図面コード 004-00	路線名 主要地方道 新南陽津和野線	県名 山口県	地名 周南市大字下上	図面番号 4

① 現道 2 現道(分離) 3 旧道 4 新道 5 専用自歩道

平面図 縮尺千分の一

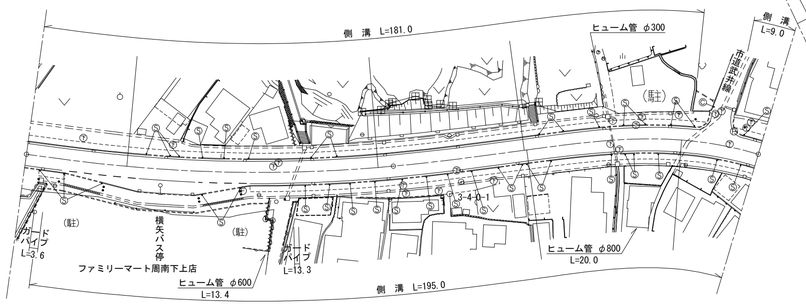

字上土井

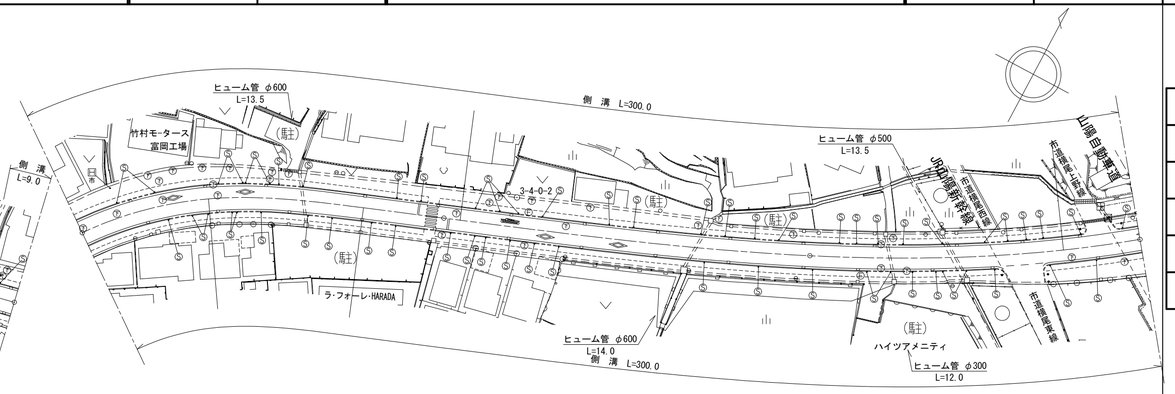

字横矢

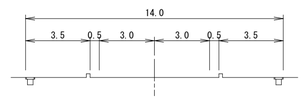

道路台帳修正履歴

カルテ番号	修正内容	調整年月日	業者名
	転記	2006.01.31	ヤマコン
2008-05-041	ラスベク変換	2009.03.24	ヤマコン
2010-05-002	上空構造物変更	2011.03.25	ヤマコン
2018-05-032	現道拡幅	2019.07.31	ヤマコン

区間番号: 1 2 3 4 5 6 7 8 9 10 11 12 13 14 15 16 17 18 19 20 21 22 23 24 25 26 27 28 29 30 31 32 33 34 35 36 37 38 39

100.0 200.0 300.0 400.0 490.0 500.0

区間番号	1	2	3	4	5	6	7	8	9	10	11	12	13	14	15	16	17	18	19	20	21	22	23	24	25	26	27	28	29	30	31	32	33	34	35	36	37	38	39
点間距離	5.5	1.5	4.0	20.0	10.0	4.0	1.0	15.0	5.0	19.0	11.0	4.0	12.5	8.5	7.0	47.0	1.0	3.0	2.0	10.0	9.0	9.0	18.0	17.0	17.0	39.0		72.0	3.0	25.0	21.5	2.0	12.5	2.0	7.0	5.0	14.0	14.0	7.0	5.0
全幅員	16.1	16.2	16.6	17.5	16.8	19.7	19.0	18.0	18.0	15.0	15.3	14.0	14.0	15.2	15.5	16.0	16.1	15.8	14.9	15.1	15.4	16.1	16.5	16.9	17.2	16.1	15.2	15.5	15.2	14.0	14.0	13.9	14.0	13.6	14.0	14.5	15.8	15.3	16.0	16.5	16.9	16.0	16.4
全幅員内訳 車道	6.0	6.0	6.0	6.0	6.0	9.0	9.0	9.0	9.0	6.0	6.0	6.0	6.0	6.0	6.0	6.5	6.5	6.5	6.5	6.5	6.5	6.5	6.5	6.4	6.2	6.0		6.0	6.0	6.0	6.0	6.0	6.0	6.0	6.0	6.0	6.0	6.0	6.0	6.0	6.0
歩道 左側	5.6	5.7	5.7	5.0	5.3	4.7	3.7	3.6	3.1	3.5	3.5	3.5	3.5	3.5	3.5	3.7	3.8	4.1	4.4	5.1	5.5	5.9	6.2	5.2	4.5	5.0		4.7	3.5	3.5	3.5	3.5	3.5	3.5	3.5	3.5	3.5	3.5	3.5	3.5	3.5
歩道 右側	3.5	3.5	4.8	4.8	4.4	4.3	4.3	4.4	4.9	3.5	3.5	4.7	5.0	5.5	5.5	4.6	3.5	3.5	3.5	3.5	3.5	3.5	3.5	3.5	3.5	3.5		3.5	3.5	3.5	3.5	3.4	3.5	3.1	3.5	4.0	5.3	4.8	5.5	6.4	5.5	5.9
路肩 左側	0.5	0.5	0.5	0.5	0.5	0.5	0.5	0.5	0.5	0.5	0.5	0.5	0.5	0.5	0.5	0.5	0.5	0.5	0.5	0.5	0.5	0.5	0.5	0.5	0.5	0.5		0.5	0.5	0.5	0.5	0.5	0.5	0.5	0.5	0.5	0.5	0.5	0.5	0.5	0.5
路肩 右側	0.5	0.5	0.5	0.5	0.5	0.5	0.5	0.5	0.5	0.5	0.5	0.5	0.5	0.5	0.5	0.5	0.5	0.5	0.5	0.5	0.5	0.5	0.5	0.5	0.5	0.5		0.5	0.5	0.5	0.5	0.5	0.5	0.5	0.5	0.5	0.5	0.5	0.5	0.5	0.5
中央分離帯																																							
側溝 左側	(0.6)	(0.6)	(0.6)	(0.6)	(0.6)	(0.6)	(0.5)	(0.5)	(0.5)	(0.5)	(0.5)	(0.5)	(0.5)	(0.5)	(0.5)	(0.5)	(0.5)	(0.5)	(0.5)	0.0 (0.7)	(0.7)	(0.7)	(0.7)	(0.7)	(0.7)	(0.7)		(0.7) (0.5)		(0.5)	(0.5) (0.5)		(0.5) (0.5)		(0.5)	(0.5)		(0.6)	(0.5)	(0.5)
側溝 右側		0.0 (0.5)	(0.5)	(0.5)	(0.5) (0.5)	(0.5) (0.5)	(0.5) (0.5)	(0.5)	(0.5)	(0.5)	(0.5)	(0.5)	(0.5)	(0.5)	(0.5)	(0.5) (0.5)	(0.5) (0.5)	(0.5) (0.5)	(0.5) (0.5)	(0.5)	(0.5)	(0.5)	(0.5)	(0.5)	(0.5)	(0.5)		(0.5) (0.5)		(0.5)	(0.5) (0.5)		(0.5) (0.5)		(0.5)	(0.5) (0.6)		(0.6) (0.6)	(0.6) (0.6)	(0.6)

その他

主要工作物

路面種別: AS ―― AS

舗装区間番号: 1 (100.0) 2 (100.0) 3 (100.0) 4 (100.0) 5 (90.0)

路線名	主要地方道 新南陽津和野線		
図面名	200305004-00		
作成年月日	2019年7月31日		
縮尺	1/1000	図面番号	04-00
事務所名	周南土木建築事務所		