標題	路線コード 028	図面コード 19-0	路線名 主要地方道小郡三隅線	県名 山口県	地名 美祢市美東町綾木	図面番号 19

① 現道 2 現道(分離) 3 旧道 4 新道 5 専用自歩道

平面図 縮尺千分の一

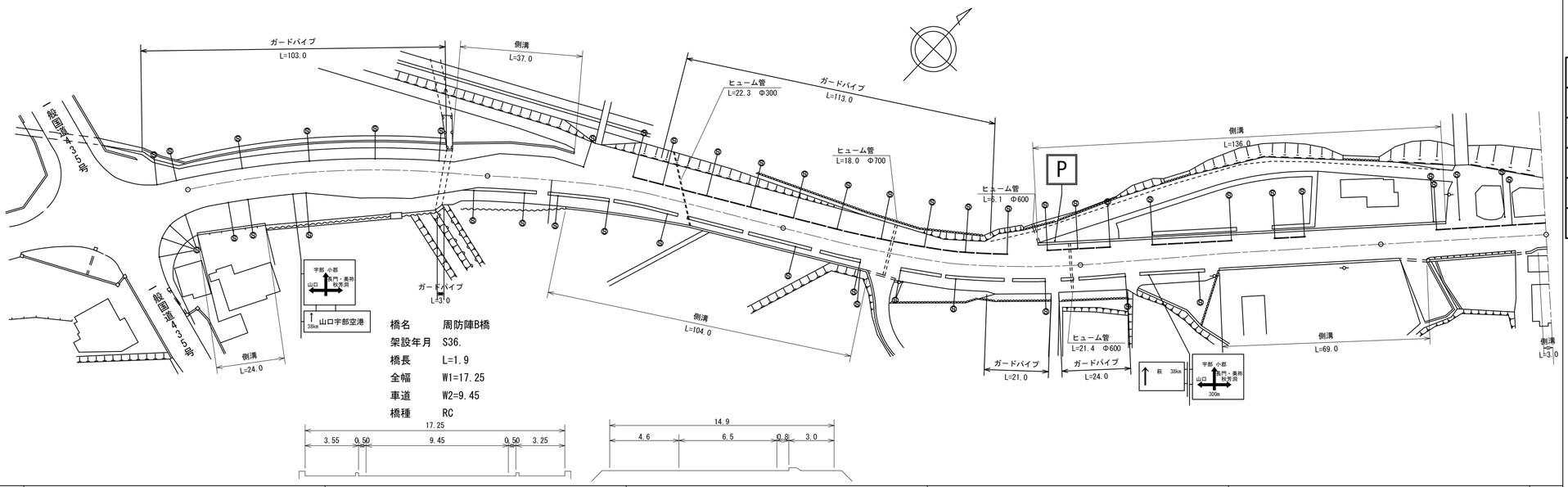

区間番号

点間距離

全幅員



全幅員内訳

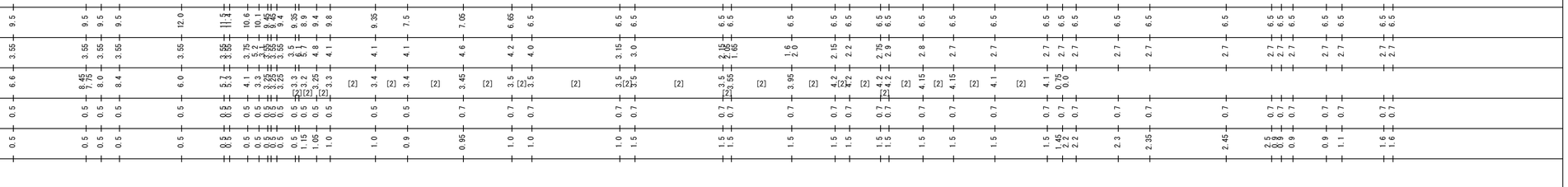
車道
歩道 左側
歩道 右側
路肩 左側
路肩 右側
中央分離帯
9.5 9.5 9.5 9.5 12.0 11.5 10.6 9.4 9.4 9.8 9.35 7.5 7.05 6.65 6.5 6.5 6.5