標題	路線コード 040	図面コード 022-00	路線名 主要地方道豊浦清末線	県名 山口県	地名 下関市大字植田	図面番号 22

① 現道 2 現道(分離) 3 旧道 4 新道 5 専用自歩道

平面図 縮尺千分の一

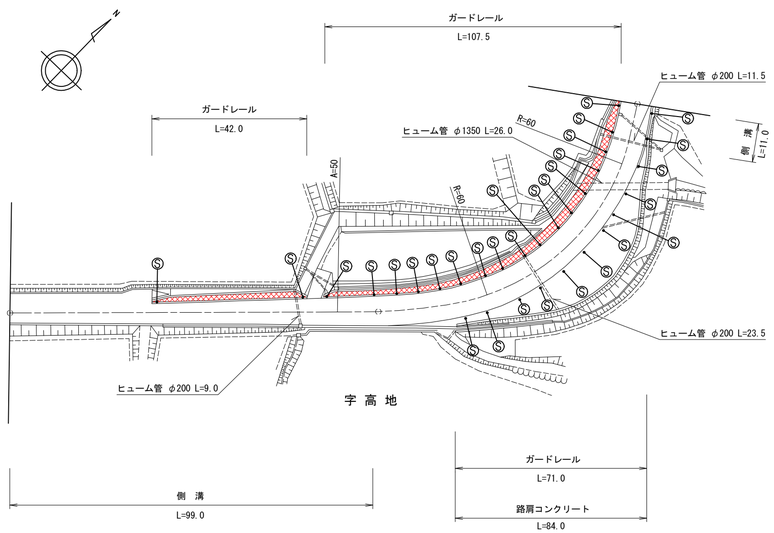

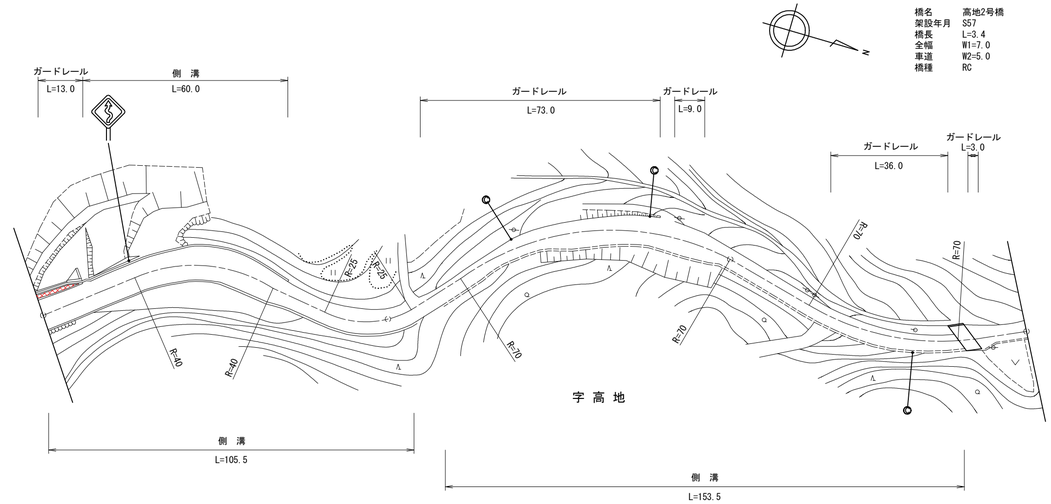

道路台帳修正履歴

カルテ番号	修正内容	調整年月日	業者名
	転記	2002.03.01	天野測量
2009-11-038	橋梁諸元変更	2010.03.31	天野測量
2017-11-011	ベクタ変換	2016.03.31	天野測量

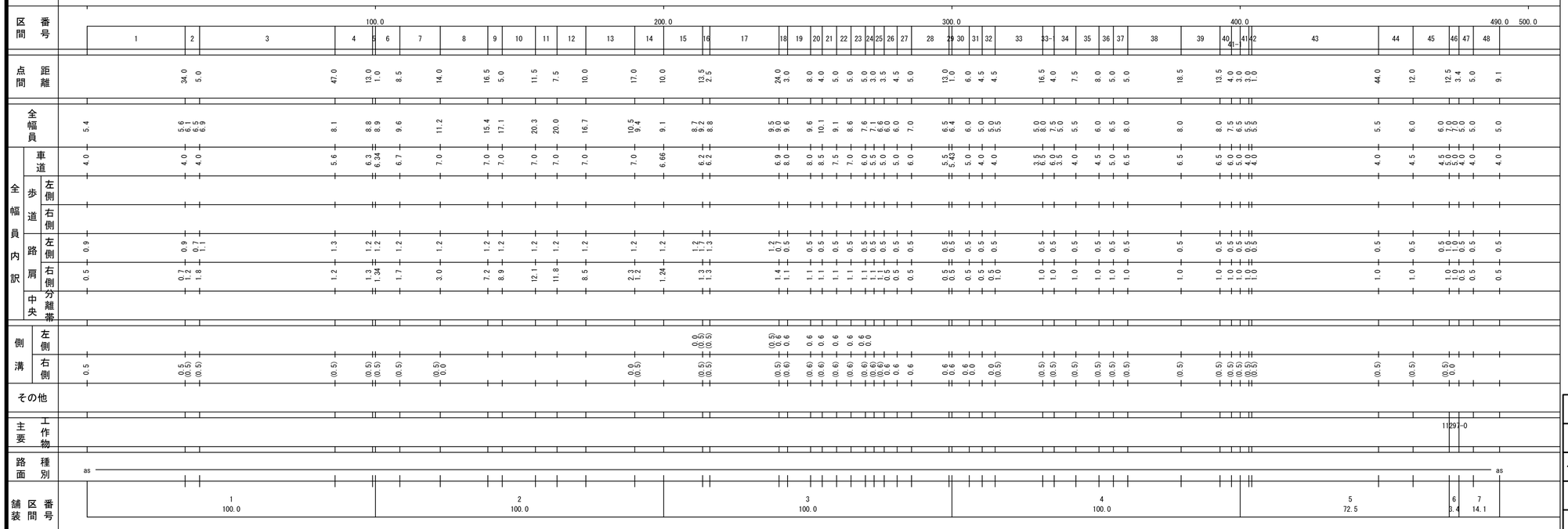

路線名	主要地方道豊浦清末線
図面名	204011022-00
作成年月日	2017年3月31日
縮尺	1/1000 図面番号 022-00
事務所名	下関土木建築事務所