標題	路線コード 059	図面コード 7-0	路線名 主要地方道岩国錦線	県名 山口県	地名 岩国市阿品	図面番号 8

① 現道 2 現道(分離) 3 旧道 4 新道 5 専用自歩道

平面図 縮尺千分の一

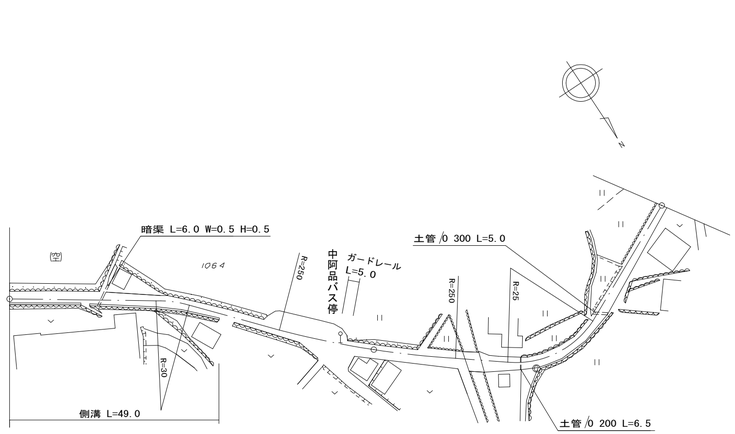

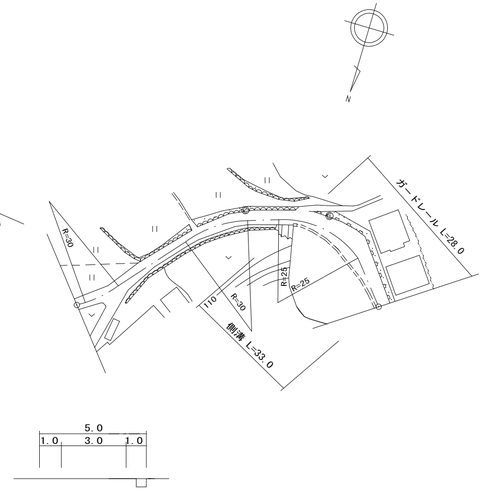

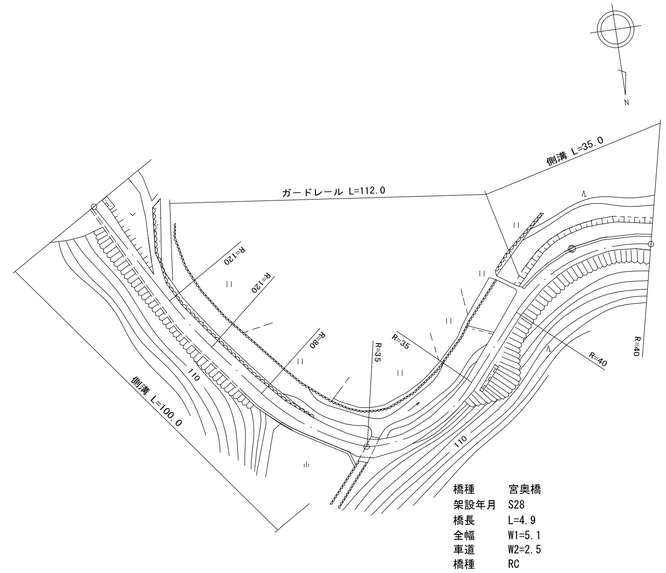

道路台帳修正履歴

カルテ番号	修正内容	調整年月日	業者名
	転記	2004年3月31日	錦測量
2009-02-160	橋梁諸元変更	2010年3月31日	錦測量
2022-02-023	ベクタ変換	2023年3月31日	錦測量

区間番号	1	2	3	4	5	6	7	8	9	10	11	12	13	14	15	16	17	18	19	20	21	22	23	24	25	26	27	28	29	30	31	32
点間距離		39.5	5.5	8.0	4.0	11.0	5.0	8.0	12.0	5.0	2.0	25.0	4.0	7.0	8.0	56.0	45.0	20.0	10.0	7.0	11.0	7.0	24.0	7.0	11.0	23.0	15.0	16.0	4.0	4.9	30.1	30.0	35.0
全幅員	4.1	4.1	4.1	4.3	4.3	4.4	6.6	6.4	6.1	4.1	4.1	4.2	4.2	3.6	3.0	3.1	4.0	4.0	5.5	8.5	6.0	4.0	4.0	5.0	5.5	5.5	5.0	4.5	5.1	5.1	3.5	4.3	4.0
全幅員内訳 車道	3.0	3.0	3.0	3.0	3.0	3.0	5.0	5.0	5.0	3.0	3.0	3.0	3.0	2.5	2.0	2.0	2.5	2.5	3.0	3.5	3.0	2.5	2.5	3.0	3.5	3.5	3.0	3.0	2.5	2.5	2.5	2.5	2.5
歩道 左側																																	
歩道 右側																																	
路肩 左側	0.5	0.5	0.5	0.7	0.7	0.8	1.0	0.8	0.5	0.5	0.5	0.6	0.6	0.5	0.5	0.55	0.75	0.5	1.0	2.0	1.0	0.5	0.5	1.0	1.0	1.0	1.0	0.5	1.3	1.3	0.5	0.9	0.75
路肩 右側	0.6	0.6	0.6	0.6	0.6	0.6	0.6	0.6	0.6	0.6	0.6	0.6	0.6	0.6	0.5	0.55	0.75	1.0	1.5	3.0	2.0	1.0	1.0	1.0	1.0	1.0	1.0	1.0	1.3	1.3	0.5	0.9	0.75
中央分離帯																																	
側溝 左側																																0.0 0.5	0.5
側溝 右側	(0.6)	(0.6)	(0.6) 0.0 0.0	(0.6) 0.3	0.3	0.3	0.3	0.0										0.0 (0.5)	(0.5)	(0.5)	(0.5)	(0.5)	(0.5)	(0.5)	(0.5)	(0.5) 0.5	0.5	0.5 0.0				
その他																																	
主要工作物												2206																	2207			
路面種別	as																																as
舗装区間番号	1 100.0											2 25.0	3 4.0	4 71.0		5 100.0						6 100.0							7 4.9	8 95.1		

路線名	主要地方道 岩国錦線
図面名	205902007-00
作成年月日	2023年3月31日
縮尺	1/1000 図面番号 8
事務所名	岩国土木建築事務所