標題	路線コード 135	図面コード 71-0	路線名 一般県道北中山岩国線	県名 山口県	地名 岩国市小瀬	図面番号 72

① 現道 2 現道(分離) 3 旧道 4 新道 5 専用自歩道

平面図 縮尺千分の一

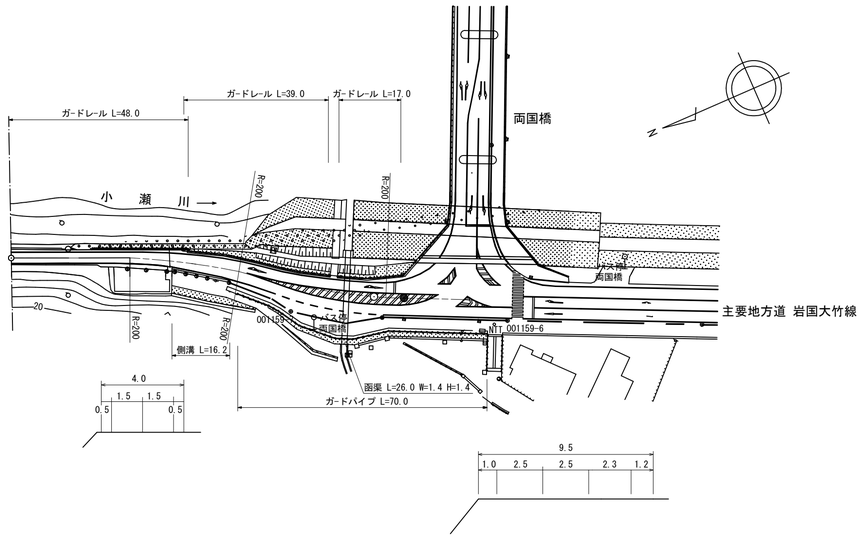

区間番号



点間距離

全幅員


4.0
4.0
4.7
4.7
4.7
5.1
5.5
5.9
6.2
6.5
6.5
6.5
6.3
6.3
6.1
6.1
6.1