標題	路線コード 184	図面コード 35-0	路線名 一般県道三田尻港徳地線	県名 山口県	地名 山口市徳地伊賀地	図面番号 35

① 現道 2 現道(分離) 3 旧道 4 新道 5 専用自歩道

平面図 縮尺千分の一

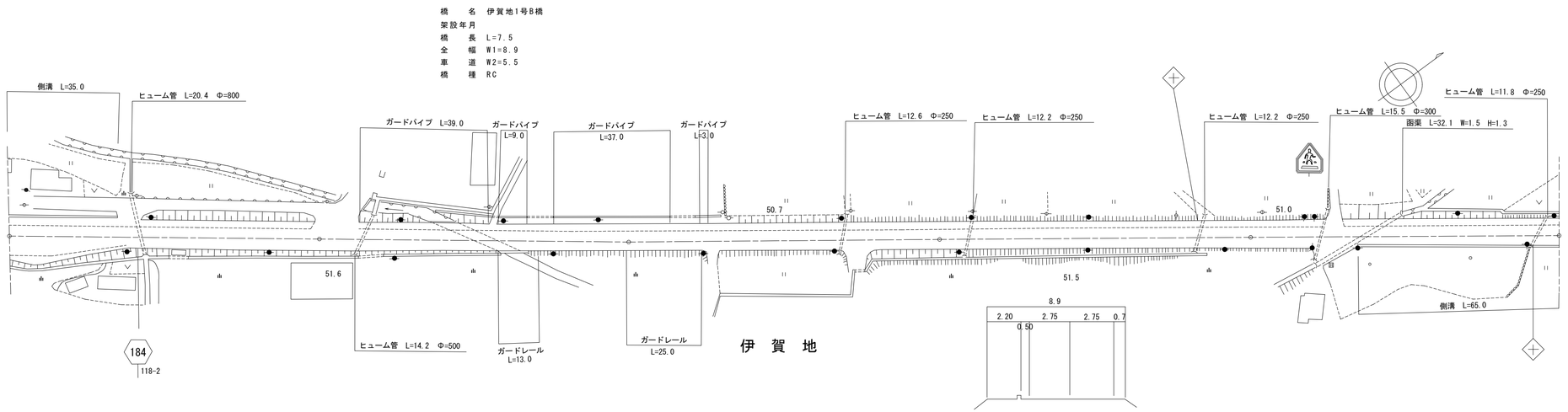

区間番号

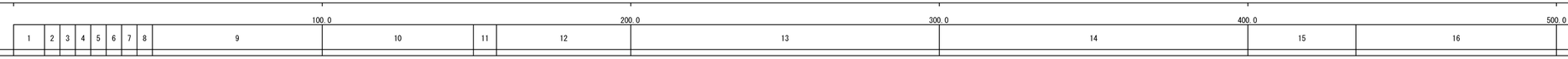

点間距離

全幅員

全幅員内訳



側溝



その他

主要工作物

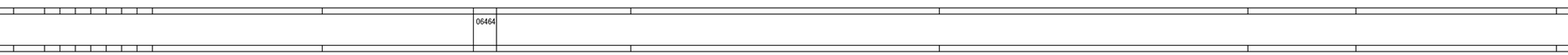

路面種別



舗装区間番号



道路台帳修正履歴

カルテ番号	修正内容	調整年月日	業者名
	転記	1995.3.31	三建調査
2014-08-167	平面図修正	2014.5.22	三建調査
2019-08-025	橋梁諸元変更	2019.3.31	三建調査
2021-07-011	ベクタ変換	2022.3.31	三建調査

路線名	一般県道 三田尻港徳地線
図面名	318407035-00
作成年月日	2022年3月31日
縮尺	1/1000
図面番号	035-00
事務所名	防府土木建築事務所（阿東分室）