標題	路線コード 241	図面コード 14-0	路 線 名 一般県道秋吉台絵堂線	県 名 山 口 県	地 名 美祢市美東町絵堂	図面番号 14

① 現道 2 現道(分離) 3 旧道 4 新道 5 専用自歩道

平面図 縮尺千分の一

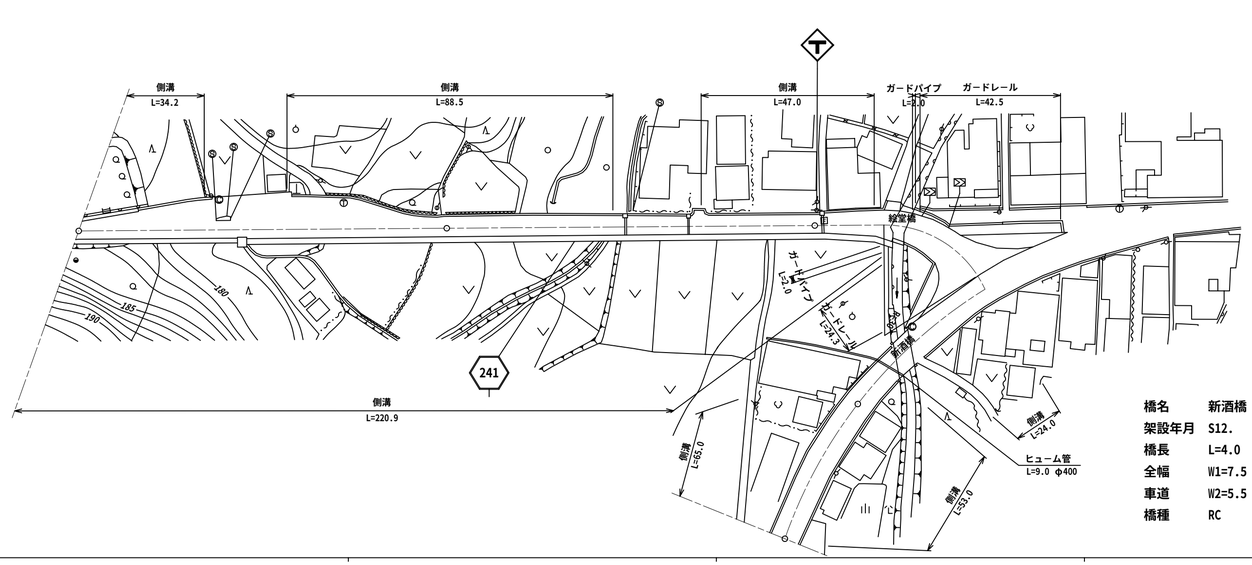

橋名 絵堂橋
架設年月 H20.
橋長 L=4.1
全幅 W1=7.1
車道 W2=5.6
橋種 PC

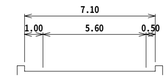

橋名 新酒橋
架設年月 S12.
橋長 L=4.0
全幅 W1=7.5
車道 W2=5.5
橋種 RC



道路台帳修正履歴

カルテ番号	修正内容	調整年月日	業者名
	転記	2009.3.20	宇部セン
2009-10-075	橋梁諸元変更	2010.3.31	宇部セン
2010-10-005	現道拡幅	2011.3.31	宇部セン
2011-10-263	路線変更	2012.3.31	宇部セン

区間番号: 1 2 3 4 5 6 7 8 9 10 11 12 13 14 15 16 17 18 19 20 21 22 23 24 25 26 27

100.0 200.0 300.0 341.8 400.0 500.0

点間距離: 1.7 32.5 11.5 11.0 12.0 19.8 11.5 4.2 24.0 17.0 3.5 20.5 27.0 3.8 6.2 10.0 4.7 4.1 6.2 5.8 1.8 11.8 4.2 27.6 4.0 15.2 41.8

全幅員: 7.8 6.5 6.55 6.55 6.55 6.55 8.0 7.55 7.4 8.05 8.05 7.05 6.85 6.85 7.35 7.55 7.6 7.7 8.75 9.15 9.15 6.7 6.6 8.95 10.85 10.85 46.6 46.6 7.5 7.5 7.5 7.5 7.5

全幅員内訳
- 車道: 4.0 4.0 4.0 4.0 4.0 4.0 4.0 4.0 4.0 4.0 4.0 4.0 4.0 4.0 4.5 5.3 5.6 5.65 6.85 9.25 9.25 32.5 32.5 5.5 5.5 5.5 5.5
- 歩道 左側
- 歩道 右側
- 路肩 左側: 1.0 0.5 0.55 0.55 0.55 0.55 2.0 1.55 1.4 2.05 2.05 0.05 0.85 1.35 1.55 1.45 1.3 1.0 0.6 1.4 0.5 0.45 0.45 0.45 9.1 9.1 1.0 1.0 1.0 1.0
- 路肩 右側: 2.0 2.0 2.0 2.0 2.0 2.0 2.0 2.0 2.0 2.0 2.0 2.0 2.0 2.0 1.9 2.45 2.95 0.5 0.45 1.65 0.45 0.45 5.0 5.0 1.0 1.0 1.0 1.0
- 中央分離帯

側溝
- 左側: (0.5) (0.5) (0.5) 0.0 0.0 (0.55) (0.55) (0.55) (0.55) (0.55) (0.55) 0.0 0.0 (0.5) (0.5) (0.5) (0.5) 0.0 (0.6) (0.6) 0.0 (0.6) (0.6) (0.6)
- 右側: (1.1) (1.1) (1.1) (1.3) (1.3) (1.3) (1.3) (1.3) (1.3) (1.3) (1.3) (1.3) (1.3) (1.3) (1.3) (1.3) (1.3) 0.0 (0.6) (0.6) 0.0 (0.6) (0.6) (0.6)

その他

主要工作物: 10420 10109

路面種別: as — as/AS — AS

舗装区間番号: 1 (100.0) 2 (100.0) 3 (20.9) 4 (4.1) 5 (55.8) 6 (4.0) 7 (15.2) 8 (41.8)

路線名	一般県道 秋吉台絵堂線		
図面名	324110014-00		
作成年月日	2012年3月31日		
縮尺	1/1000	図面番号	14-00
事務所名	宇部土木建築事務所（美祢支所）		