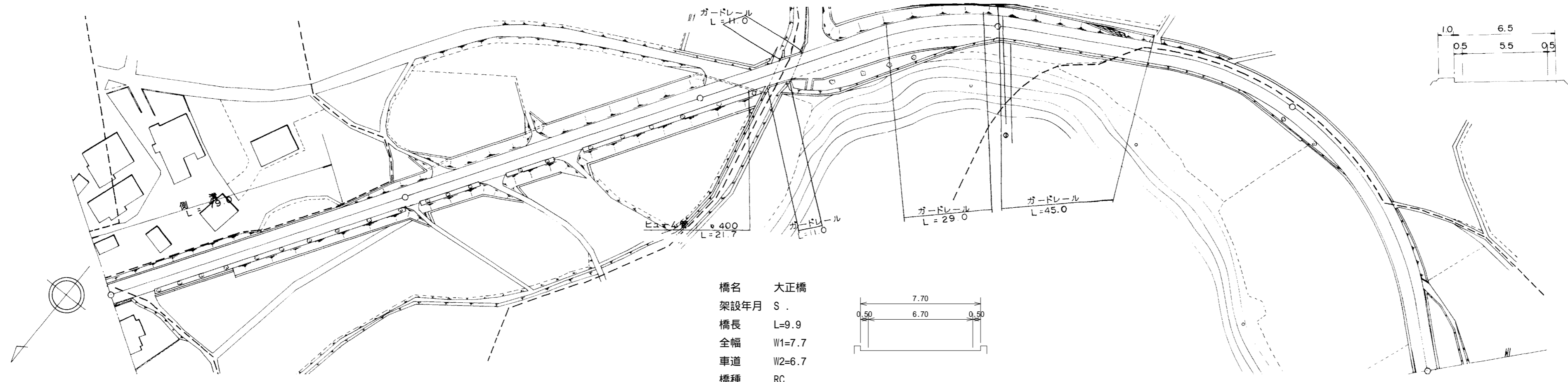
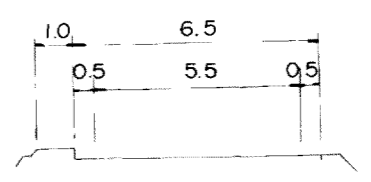



標題	路線コード	242	図面コード	2-0	路線名	一般県道秋吉台公園線	県名	山口県	地名	美祢市美東町赤	図面番号	2	① 現道 2 現道(分離) 3 旧道 4 新道 5 専用自歩道
----	-------	-----	-------	-----	-----	------------	----	-----	----	---------	------	---	---------------------------------

平面図
縮尺千分の一



橋名 大正橋
架設年月 S.
橋長 L=9.9
全幅 W1=7.7
車道 W2=6.7
橋種 RC



区間	番号	100.0																	200.0																	300.0																	400.0																	500.0																
点間	距離	15.0				64.0		21.0				100.0		15.0		5.0		5.0		9.9		5.1		10.0				96.0		14.0				84.0		16.0		4.0		24.0				72.0																																										
全幅員	全幅員	6.5		6.5		6.5		6.5				6.5		6.5		7.0		7.7		7.7		12.0		10.5		11.5				11.2		7.0				7.0		7.0		7.0		7.0																																												
	車道	車道	5.5		5.5		5.5		5.5				5.5		5.5		6.0		6.7		6.7		6.0		6.0		6.0				6.0		6.0		6.0		6.0		6.0		6.0																																													
		歩道																																																																																				
	内訳	左側	0.5		0.5		0.5		0.5				0.5		0.5		0.5		0.5		0.5		0.5		0.5		0.5				0.5		0.5		0.5		0.5		0.5		0.5																																													
		右側	0.5		0.5		0.5		0.5				0.5		0.5		0.5		0.5		0.5		0.5		0.5		0.5				0.5		0.5		0.5		0.5		0.5		0.5																																													
側溝	左側	0.6		0.6		0.6		0.6																																																																														
その他																																																																																						
主要	工作物																		10431																																																																			
路面	種別	AS																																																																				AS																
舗装	区間	1		2		3		4		5		6		7																																																																								
番号		100.0		100.0		25.0		9.9		65.1		100.0		100.0																																																																								

道路台帳修正履歴

カルテ番号	修正内容	調整年月日	業者名
	転記	2009.3.20	宇部セン
2009-10-096	橋梁諸元変更	2010.3.31	宇部セン
2011-10-266	路線変更	2012.3.31	宇部セン

路線名	一般県道 秋吉台公園線		
図面名	324210002-00		
作成年月日	2012年3月31日		
縮尺	1/1000	図面番号	02-00
事務所名	宇部土木建築事務所 (美祢支所)		