標題	路線コード 309	図面コード 15-0	路線名 一般県道佐々並町絵美東線	県名 山口県	地名 美祢市美東町長田	図面番号 15

① 現道 2 現道(分離) 3 旧道 4 新道 5 専用自歩道

平面図 縮尺千分の一

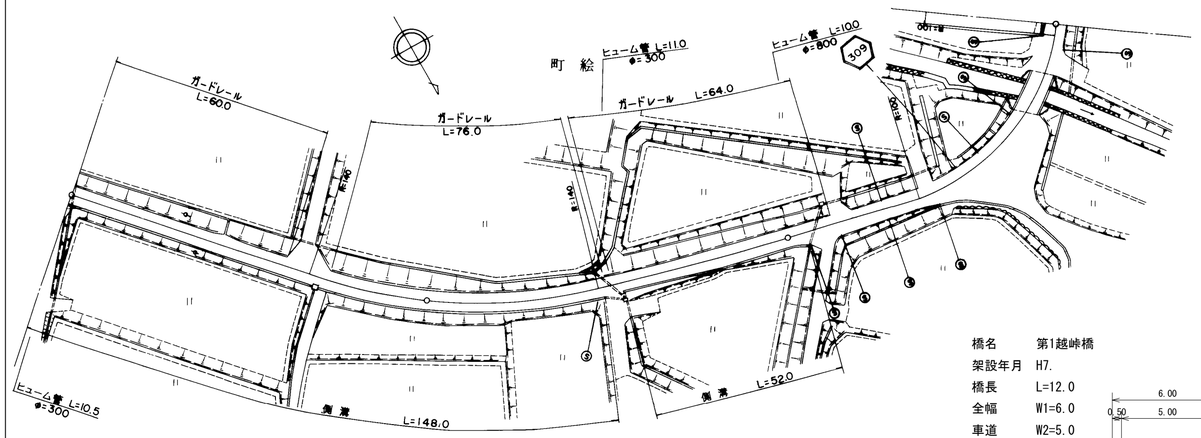

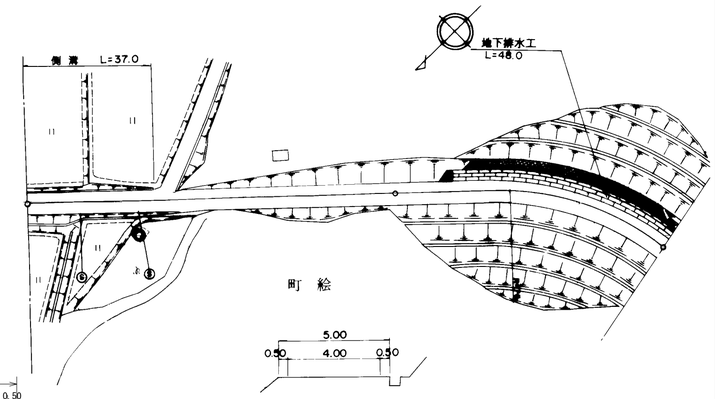

橋名	第1越峰橋
架設年月	H7.
橋長	L=12.0
全幅	W1=6.0
車道	W2=5.0
橋種	PC



道路台帳修正履歴

カルテ番号	修正内容	調整年月日	業者名
	転記	209.3.20	宇部セン
2009-10-234	橋梁諸元変更	2010.3.31	宇部セン

区間番号	1	2	3	4	5	6	7	8	9	10	11	12	13	14	15	16	17	18
点間距離		70.0 3.0	27.0	48.0 5.0			47.0 5.0	32.0		33.0 5.0		12.0	10.0 3.0		21.0	13.0 6.0		60.0
全幅員	5.5	5.5 5.5	5.5	5.5 5.0 5.0 5.5			5.5 5.5 5.0	5.5		6.0 6.0		6.0	5.5 6.0 6.0		6.0	6.0 5.5 6.0		6.0
全幅員内訳 車道	4.0	4.0 4.0	4.0	4.0 4.0			4.0 4.0	4.5		5.0 5.0		5.0	4.5 4.44		4.0	4.5 5.0		5.0
歩道 左側																		
歩道 右側																		
路肩 左側	0.5	0.5 0.5	0.5	0.5 0.5			0.5 0.5	0.5		0.5 0.5		0.5	0.5 1.0 1.06		1.5	1.0 0.5 0.5		0.5
路肩 右側	1.0	1.0 1.0	1.0	1.0 0.5 0.5 1.0			1.0 1.0 0.5	0.5		0.5 0.5		0.5	0.5 0.5		0.5	0.5 0.5		0.5
中央分離帯																		
側溝 左側													0.0 (0.5) (0.5)		(0.5)	(0.5) 0.0		
側溝 右側	(0.5)	(0.5) (0.5)	(0.5)	(0.5) 0.0 0.0 (0.5)			(0.5) (0.5) 0.0											
その他																		
主要工作物											10502							
路面種別	as																	as
舗装区間番号	1 100.0			2 100.0			3 75.0				4 12.0	5 13.0		6 100.0			7 76.0	

路線名	一般県道 佐々並町絵美東線
図面名	330910015-00
作成年月日	2010年3月31日
縮尺	1/1000 図面番号 15-00
事務所名	美祢土木事務所