標題	路線コード 317	図面コード 10-0	路線名 一般県道高佐下阿東線	県名 山口県	地名 山口市阿東生雲西分	図面番号 10

① 現道 2 現道(分離) 3 旧道 4 新道 5 専用自歩道

平面図 縮尺千分の一

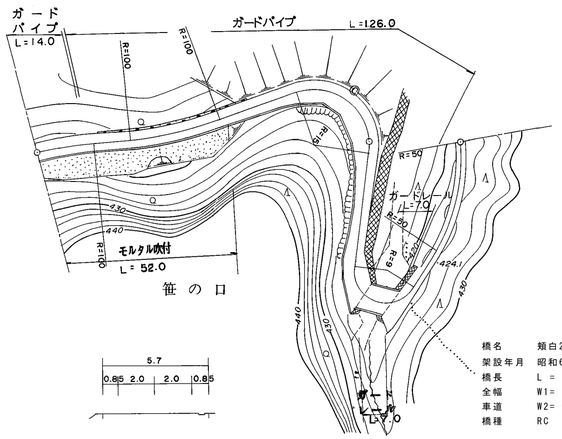

橋名 頬白2号橋
架設年月 昭和60年
橋長 L = 7.5
全幅 W1= 7.0
車道 W2= 4.0
橋種 RC

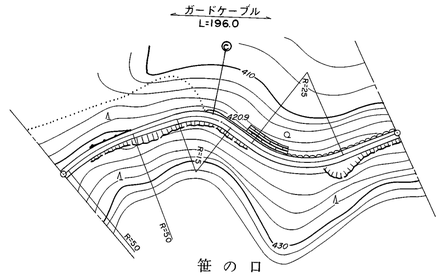

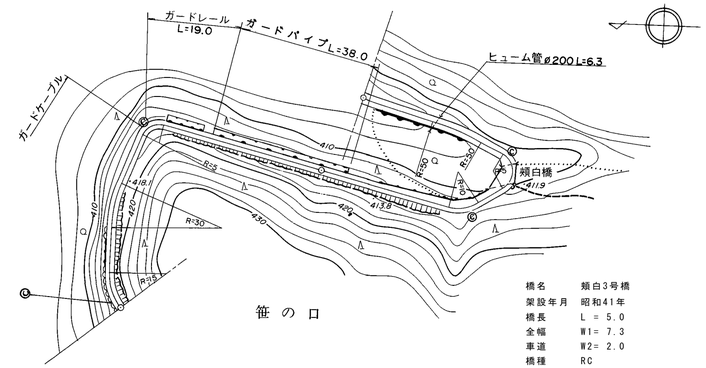

橋名 頬白3号橋
架設年月 昭和41年
橋長 L = 5.0
全幅 W1= 7.3
車道 W2= 2.0
橋種 RC

道路台帳修正履歴

カルテ番号	修正内容	調整年月日	業者名
	転記	1997.3.31	三建調査
2020-08-029	橋梁諸元修正	2020.5.19	三建調査

区間番号	1	2	3	4	5	6	7	8	9	10	11	12	13	14	15	16	17	18	19	20	21	22	23
点間距離		73.0	13.0	10.0	4.0	7.0	11.0	12.0	13.0	7.5	5.0	14.0	30.5	100.0	69.0	31.0	7.0	9.0	24.0	10.0	4.0	5.0	10.0
全幅員	5.7	5.7	6.4	7.5	6.64	5.7	5.0	5.0	7.8 7.0	7.0	4.0	2.5	2.58	2.53 2.5	3.0 3.5	3.5	3.5 3.0	3.0	3.5	3.0 7.3	4.7	3.0	3.0
全幅員内訳 車道	4.0	4.0	4.0	4.0	4.0	4.0	4.0	4.0	4.0	4.0	2.0	1.5	1.58	1.83 1.5	2.0	2.0	2.0	2.0	1.5	2.0	2.0	2.0	2.0
歩道 左側																							
歩道 右側																							
路肩 左側	0.85	0.85	1.2	1.75	1.42	0.85	0.5	0.5	1.9 1.5	1.5	1.0	0.5	0.5	0.5	0.5 1.0	1.0	1.0 0.5	0.5	1.0	0.5	1.35	0.5	0.5
路肩 右側	0.85	0.85	1.2	1.75	1.42	0.85	0.5	0.5	1.9 1.5	1.5	1.0	0.5	0.5	0.5	0.5	0.5	0.5	0.5	1.0	0.5 3.95	1.35	0.5	0.5
中央分離帯																							
側溝 左側																							
側溝 右側																							
その他																							
主要工作物									08212											08192			
路面種別	AS	AS/Co								Co/as										as/Co		Co/as	as
舗装区間番号	1 100.0				2 43.0				3 7.5	4 49.5			5 100.0	6 100.0			7 54.0			8 5.0		9 41.0	

路線名	一般県道 高佐下阿東線		
図面名	331708010-00		
作成年月日	2020年5月19日		
縮尺	1/1000	図面番号	010-00
事務所名	防府土木建築事務所（阿東分室）		